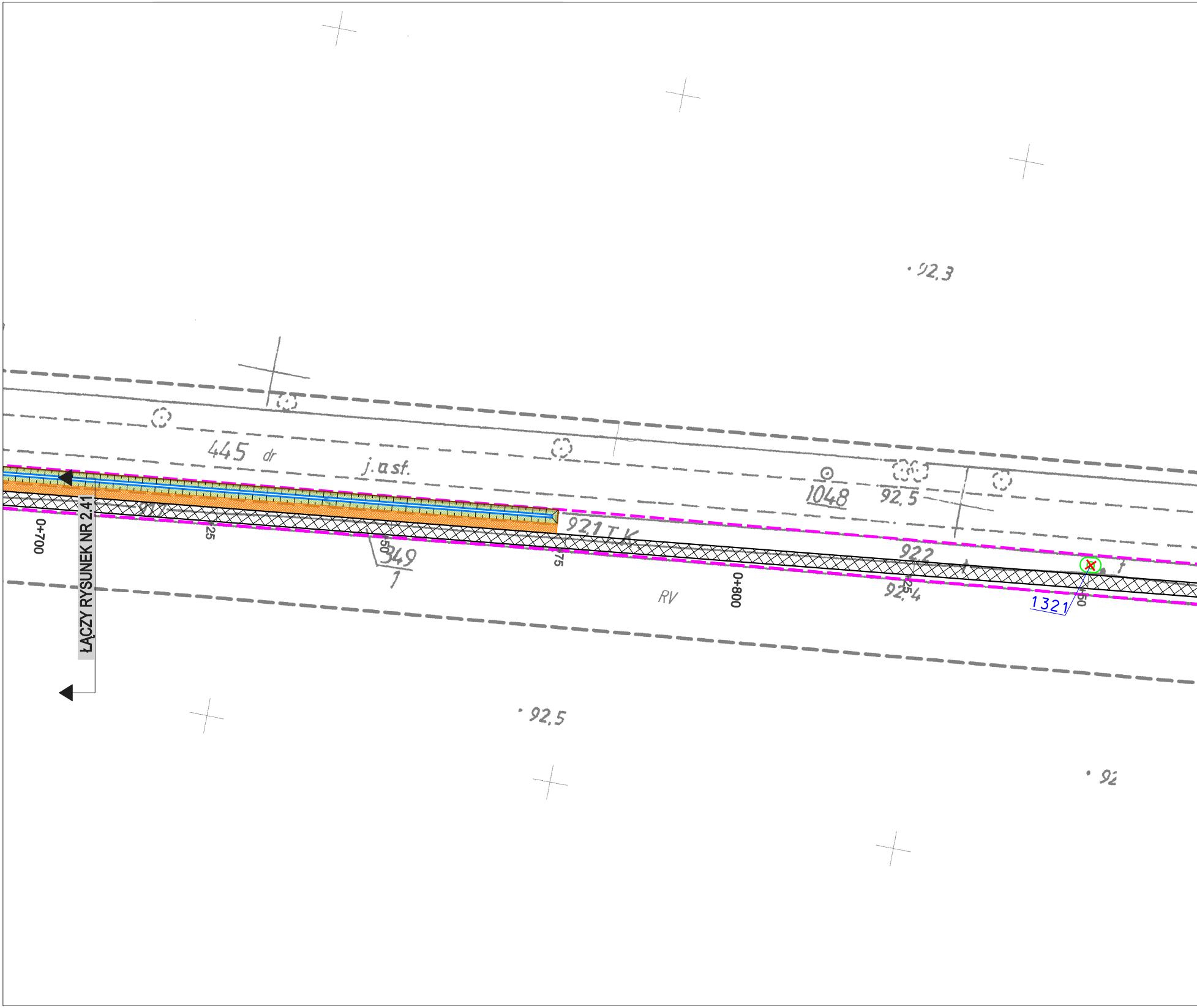
92,3
445 dr
j.a sf.
1048
92,5
349
1
921 T.K.
922
92,4
RV
1321
ŁĄCZY RYSUNEK NR 2.41
0+700
25
50
75
0+800
25
50
92,5
92

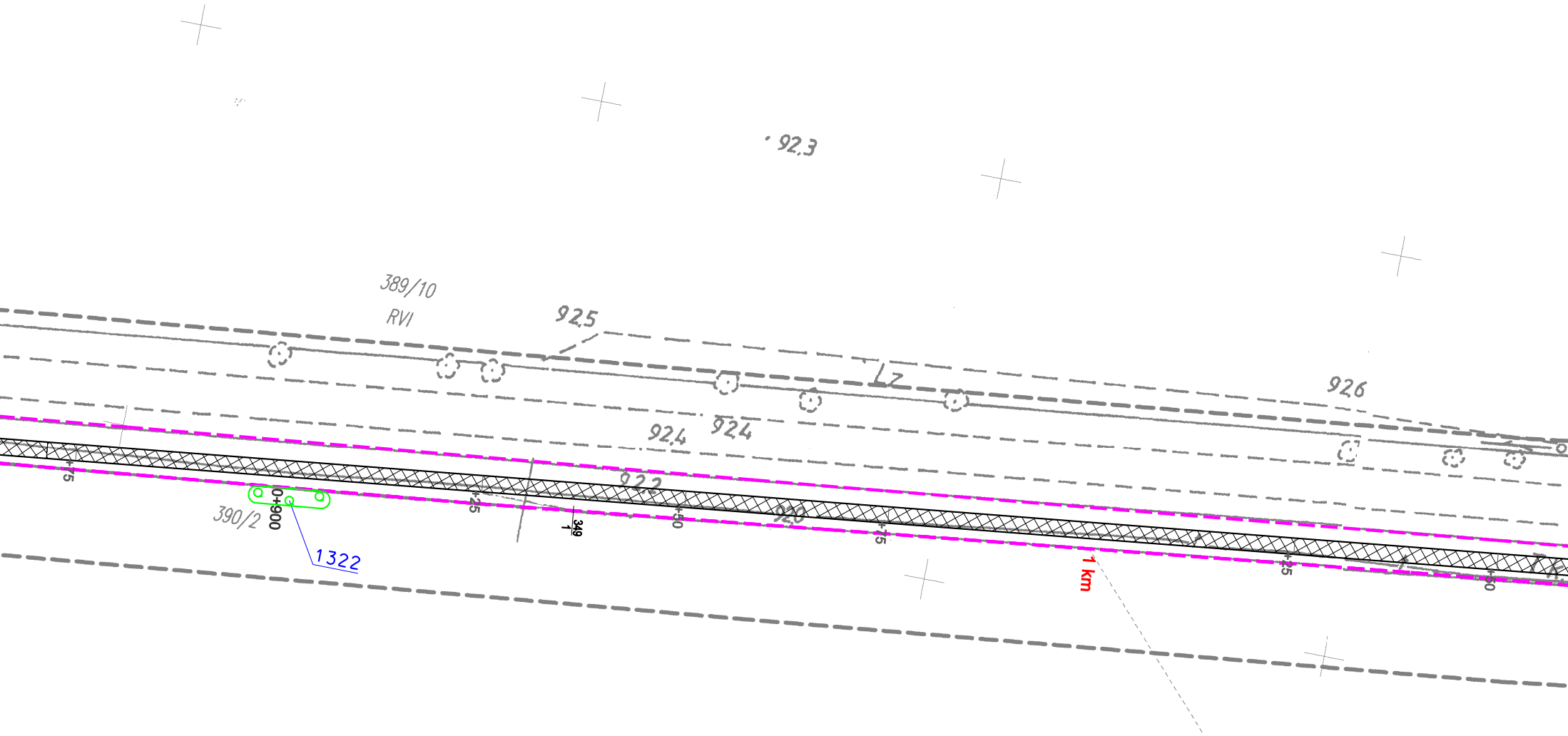
92,3
389/10
RVI
92,5
Lz
92,6
92,4
92,4
92,2
92,0
+75
0+900
390/2
1322
+25
349/1
+50
+75
1 km
+25
+50

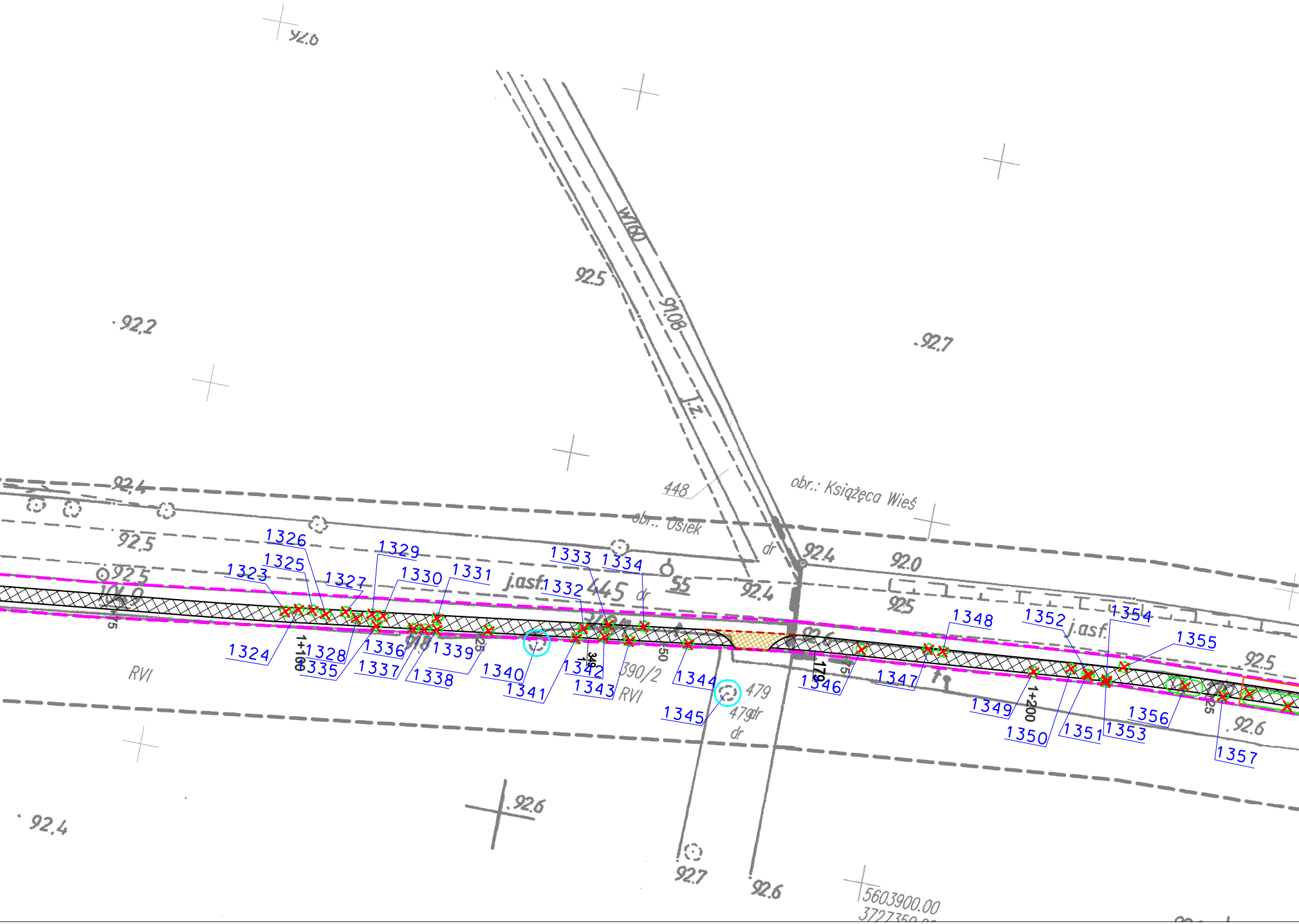
92.6
92.5
92.2
92.7
W160
9108
J.z.
448
obr.: Książęca Wieś
obr.: Osiek
92.4
92.5
92.5
104.0
1326
1325
1323
1327
1329
1330
1331
1333
1334
j.asf.
1332
445
55
dr
92.4
92.0
925
1348
1352
j.asf.
1354
1355
92.5
1324
1+100
1328
1335
1336
1337
1338
1339
1340
1341
1342
1343
390/2
RVI
1344
1345
479
479
dr
dr
179
1346
1347
1349
1+200
1350
1351
1353
1356
92.6
1357
RVI
92.6
92.4
92.7
92.6
5603900.00
3727350.00

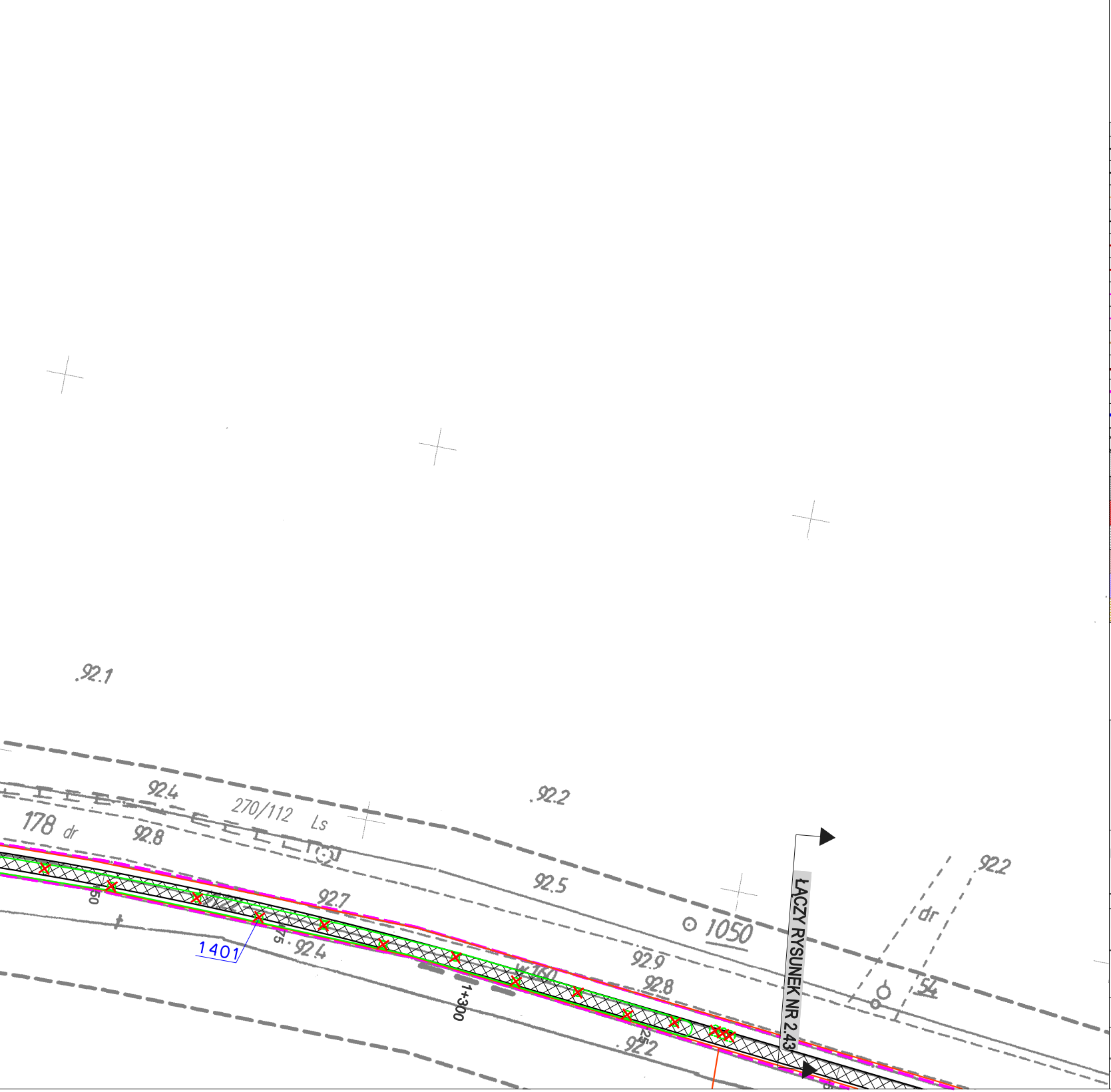
.92.1
92.4
270/112
Ls
.92.2
178
dr
92.8
92.7
92.5
150
1401
75
92.4
W160
1+300
92.9
92.8
1050
ŁĄCZY RYSUNEK NR 2.43
dr
92.2
54
25
.92.2

LEGENDA

──	projektowana krawędź nawierzchni bitumicznej	🟨	projektowana nawierzchnia PIT STOP-ów z kruszywa
- - -	projektowana krawędź nawierzchni stabilizowanej cementem	🟧	projektowane pobocze
──	projektowana krawędź pobocza	▥	projektowana skarpa
-·-	projektowanana oś ścieżki	🟩	tereny zielone
──	projektowany krawężnik wystający	🟦	ścieżka rowerowa wydzielona z istniejącej nawierzchni
- - -	projektowany krawężnik obniżony	🟦	szlak rowerowy wydzielony z istniejącej nawierzchni
──	projektowane obrzeże wystające	- - -	projektowany ściek korytkowy
- - -	projektowane obrzeże obniżone	-·-	projektowany ściek przykrawężnikowy
──	istniejący krawężnik	═	dno rowu
──	mur oporowy	⊏- - -⊐	projektowany przepust
— —	zakres opracowania	= = =	projektowany ściek podchodnikowy
— —	czasowe zajęcie działki	◪	projektowane wpusty deszczowe
▨	projektowana nawierzchnia bitumiczna	B5	punkty infrastuktury turystycznej
▒	projektowana nawierzchnia z kruszywa stabilizowanego cementem	①	numery działek ewidencyjnych
▩	projektowana nawierzchnia z kostki betonowej niefazowanej w kolorze szarym	○	drzewa i krzewy doinwentaryzowane w terenie
🟥	projektowana nawierzchnia z kostki betonowej niefazowanej w kolorze czerwonym	▭	sektor drzew przeznaczony do wycinki
▨	poszerzenie chodnika z kostki betonowej szarej	✕	drzewa przeznaczone do wycinki
▒	projektowana nakładka bitumiczna	◎	drzewa przeznaczone do zabezpieczenia
🟪	projektowana nawierzchnia z płyty ażurowej	✕	brak drzew w terenie
▨	projektowane zjazdy	⬭	powierzchnia pokryta krzewami

ZAMAWIAJĄCY

Gmina Żmigród
55-140 Żmigród
pl. Wojska Polskiego 2-3

PARTNERZY PROJEKTU

Powiat Trzebnicki
55-100 Trzebnica
ul. W. Bochenka 6

Gmina Trzebnica
55-100 Trzebnica
pl. M. J. Piłsudskiego 1

Gmina Prusice
55-110 Prusice
ul. Rynek 1

Powiat Milicki
56-300 Milicz
ul. Wojska Polskiego 38

Jednostka projektowa

DROSYSTEM BIURO PROJEKT•W

Wrocławskie Biuro Projektów DROSYSTEM Sp z o.o.
50-319 Wrocław, ul. Prusa 9/201
Tel. +4871 321 43 75, Fax +4871 321 43 75
e-mail: drosystem@drosystem.pl

Branża		Zespół projektowy	Nr uprawnień	Specjalność	Podpis
ZIELEŃ	Projektant	mgr Mateusz Jasion	NOT-SITO Poznań/TZ/044/13	Nadzór Terenów Zieleni	Jasion
	Asystent	mgr Małgorzata Stach	-	biologia środowiska	MStach

Nazwa inwestycji	*Budowa ścieżek rowerowych w gminie Żmigród w ramach budowy ścieżek rowerowych trasą dawnej kolei wąskotorowej w powiatach trzebnickim i milickim*
Nazwa opracowania	*PROJEKT WYCINKI I ZABEZPIECZENIE ZIELENI DLA: „Budowa ścieżek rowerowych w gminie Żmigród”*
Nazwa rysunku	*Plan sytuacyjny*

Skala	Data	Nr umowy	Branża	Stadium	Rewizja	Nr rys.
1:500	08.2014	ZP. 272.1.140. 2012	ZIELEŃ	PW		Z-2.42